AQUADUCTUS
Biuro Realizacji Inwestycji

AQUADUCTUS
Biuro Realizacji Inwestycji
mgr inż. Michał Münnich
SIEDZIBA: Niestachów 294, 26 - 021 Daleszyce
BIURO: ul. 1 Maja 124 lok. 4, 25 - 614 Kielce
Tel. + 48 605 - 463 - 030, fax. +48 41- 243 - 60 - 36
e-mail: munnich@tlen.pl

Starostwo Powiatowe w Kielcach ul. Wrzosowa 44 25-211 Kielce

Branża:	*sanitarna*	***Egzemplarz:***	*2*
	OPINIE, UZGODNIENIA, POZWOLENIA I INNE DOKUMENTY		
Nazwa zamierzenia budowlanego:	*Rozbudowa sieci wodociągowej do działki nr ewid. 4490/5 położonej w miejscowości Daleszyce*		
Adres obiektu budowlanego:	*woj. świętokrzyskie, powiat: kielecki gmina: Daleszyce, msc. Daleszyce*		
Obiekt:	*sieć wodociągowa*		
Kategoria obiektu budowlanego:	*XXVI*		
Jednostka ewid.:	*260405_5 Daleszyce*		
Nazwa i numer obrębu ewid.:	*obręb 0001 Daleszyce*		
Numery działek ewid.:	*dz. o nr ewid.: 4482, 4367/1, 4490/5*		
Inwestor:	*Robert Dulnik*		
Adres Inwestora:	*ul. Ławy 6, 26-021 Daleszyce*		
	BRANŻA SANITARNA		
Projektował:	*mgr inż. Michał Münnich*	*SWK/0141/PWOS/10*	*mgr inż. Michał Münnich uprawnienia budowlane do projektowania i kierowania robotami budowlanymi bez ograniczeń w specjalności instalacyjnej, w zakresie sieci, instalacji i urządzeń cieplnych, wentylacyjnych, gazowych, wodociągowych i kanalizacyjnych nr ewid. SWK/01041/PWOS/10*
Sprawdził:	----------	----------	----------
Opracował:	*mgr inż. Marta Tarnowska*	*SWK/0076/PWBS/20*	*mgr inż. Marta Tarnowska uprawnienia budowlane do projektowania i kierowania robotami budowlanymi bez ograniczeń w specjalności instalacyjnej, w zakresie sieci, instalacji i urządzeń cieplnych, wentylacyjnych, gazowych, wodociągowych i kanalizacyjnych nr ewid. SWK/0076/PWBS/20*
Data i miejsce oprac.:	*Niestachów, marzec 2023 r.*		

SPIS ZAWARTOŚCI:

Starostwo Powiatowe
w Kielcach
ul. Wrzosowa 43
25-211 Kielce

1.	Warunki techniczne wydane przez Zakład Usług Komunalnych w Daleszycach Spółka z o.o.
2.	Protokół z Narady Koordynacyjnej przeprowadzonej w Starostwie Powiatowym w Kielcach, Wydział Geodezji i Gospodarki Nieruchomościami
3.	Decyzja na lokalizację sieci w pasie drogi gminnej wydana przez Burmistrza Miasta i Gminy Daleszyce
4.	Kopia decyzji o nadaniu uprawnień budowlanych projektanta branży sanitarnej
5.	Kopia zaświadczenia projektanta branży sanitarnej o przynależności do Ś.I.I.B.
6.	Oświadczenie projektanta branży sanitarnej o zgodności projektu budowlanego z obowiązującymi przepisami oraz zasadami wiedzy technicznej
7.	Uzgodnienie wydane Zakład Usług Komunalnych w Daleszycach Spółka z o.o.

Zakład Usług Komunalnych w Daleszycach
Spółka z o.o.
ul. Ługi 1, 26-021 Daleszyce
NIP 657-28-83-110 Regon 260460763
Sąd Rejonowy w Kielcach X Wydział Gospodarczy
KRS 0000381317
Kapitał zakładowy 415 000 PLN
(d)

Starostwo Powiatowe
ul. Wrzosowa 74
25-211 Kielce

Daleszyce, 22.03.2023r.

Znak: ZUK/p/36/2023

Pan:

Robert Dulnik

ul. Ławy 6

26-021 Daleszyce

W odpowiedzi na wniosek Zakład Usług Komunalnych w Daleszycach Spółka z o.o. wydaje warunki techniczne na rozbudowę sieci wodociągowej do działki nr ewid. 4490/5 położonej w m.Daleszyce.

1. Rozbudowę wodociągu należy przewidzieć od włączenia się do istniejącego wodociągu rozdzielczego Ø90 PVC (oznaczonego kolorem niebieskim zał. nr 1)
2. Średnicę nowo projektowanego odcinka wodociągu należy dobrać na pełen bilans zapotrzebowania wody do celów gospodarczych i p.poż. (przy doborze parametrów wodociągu należy uwzględnić docelowe zapotrzebowanie i zagospodarowanie przynależnego obszaru).
3. Wodociąg należy uzbroić zgodnie z obowiązującymi przepisami.
4. Projektowana sieć wodociągowa winna spełnić wymagania rozporządzenia MSWiA z dnia 24 lipca 2009r. w sprawie przeciwpożarowego zaopatrzenia w wodę oraz dróg pożarowych (Dz.U.z dnia 6 sierpnia 2009r. Nr 124 poz. 1030).
5. **Inwestor zobowiązany jest do uzyskania zgody/ód na lokalizację i przeprowadzenie prac budowlanych związanych z planowaną budową sieci wodociągowej od wszystkich właścicieli nieruchomości znajdujących się na całej trasie planowanej inwestycji.**
6. **Inwestor ma obowiązek dołączyć do dokumentacji oświadczenie o posiadaniu prawa do dysponowania nieruchomością/ami na lokalizację i przeprowadzenie prac budowlanych dla przedmiotowej inwestycji zgodnie z ptk 5.**
7. W przypadku lokalizacji projektowanej sieci wodociągowej. w pasie drogowym uzgodnić pisemnie z zarządcą drogi. Uzgodnienie (decyzję administracyjną) dołączyć do projektu.
8. Projekt należy sporządzić na kopii aktualnej mapy zasadniczej lub jednostkowej (sytuacyjno-wysokościowej) przyjętej do państwowego zasobu geodezyjnego i kartograficznego w skali 1:500 lub 1: 1000.
9. Dokumentację projektową opracować w sposób zgodny z wymaganiami Prawa Budowlanego, ustaleniami określonymi w decyzjach administracyjnych, obowiązującymi przepisami oraz zasadami wiedzy technicznej.
10. W dokumentacji projektowej zamieścić dokumentację geotechniczną sporządzoną zgodnie z Rozporządzeniem Ministra Transportu, Budownictwa i Gospodarki Morskiej w sprawie ustalenia geotechnicznych warunków posadowienia obiektów budowlanych z dnia 25 kwietnia 2012 (Dz. U. 2012 poz. 463) w oparciu o wyniki badań geotechnicznych gruntu wykonanych przez osobę z właściwymi uprawnieniami geologicznymi.

ZA ZGODNOŚĆ
Z ORYGINAŁEM

11. Opracowanie należy uzgodnić na naradzie koordynacyjnej organizowanej przez Starostę. Pozytywny protokół z narady koordynacyjnej oraz orientację w terenie z zaznaczoną lokalizacją inwestycji należy dołączyć do projektu.
12. Dwa egzemplarze projektu należy przedłożyć do uzgodnienia branżowego do ZUK Daleszyce.
13. Właściciele działek, którzy chcą wprowadzić przyłącza wodociągowe na swoje działki, muszą indywidualnie występować do ZUK Daleszyce o wydanie warunków przyłączeniowych do sieci wodociągowej Warunki techniczne są aktualne w odniesieniu do stanu prawnego i stanu infrastrukturyw dacie wydania warunków oraz ważne są dwa lata od daty wydania.

KIEROWNIK D/S TECHNICZNYCH
I LOGISTYKI
mgr Jerzy Wijas

Sporządził:
mgr inż. Karol Bałaga

ZA ZGODNOŚĆ
Z ORYGINAŁEM

Zał. Nr 1

LOKALIZACJA

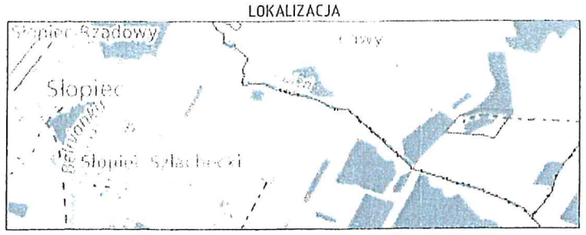

GN-III.6640.7527.2022

MAPA DO CELÓW PROJEKTOWYCH

SKALA 1:500

Miejscowość: Daleszyce działki Nr 4490/1, 4490/2, 4490/3, 4490/4
Jednostka ewidencyjna: 260405_4 Daleszyce- miasto
Obręb: 0001 Daleszyce
Powiat: kielecki, Województwo: świętokrzyskie
Zakres sekcji w skali 1:500
7.141.19.11.4.4 C-7,8; D-5-8; E-5-8
7.141.19.12.3.3 C-1; D-1,2; E-1
7.141.19.16.2.2 A-8
7.141.19.17.1.1 A-1
Układ współrzędnych płaskich X,Y - 2000/7
Układ wysokościowy PL-EVRF2007-NH

Uwagi:
1. Granice przyjęto na podstawie ewidencji gruntów i budynków obrębu 0001 Daleszyce.
2. Przedstawione granice przedmiotowej działki spełniają wymogi dokładnościowe do projektowania w przypadku gdy w zamierzeniu budowlanym przewiduje się:
- usytuowanie budynków w odległości mniejszej lub równej 4m
- usytuowanie innych obiektów budowlanych w odległości mniejszej lub równej 3m.
3. Mapę wykonano na podstawie pomiaru bezpośredniego w terenie oraz danych otrzymanych z PODGiK w Kielcach.
4. Nie wyklucza się istnienia w terenie innych nie wykazanych na niniejszej mapie urządzeń podziemnych, które nie były zgłoszone do inwentaryzacji.
5. Nie badano służebności w/w działek

Kielce dn. 10.10.2022 r. Sporządził:

USŁUGI GEODEZYJNE
mgr inż. Stanisław Długosz
25-547 Kielce, ul. Tatrzańska 43
NIP 959-066-78-90 tel. 606-422-602

mgr inż. Stanisław Długosz
25-547 Kielce, ul. Tatrzańska 43
tel.: 606-422-602
Zaśw. G.U.G. i K nr 200

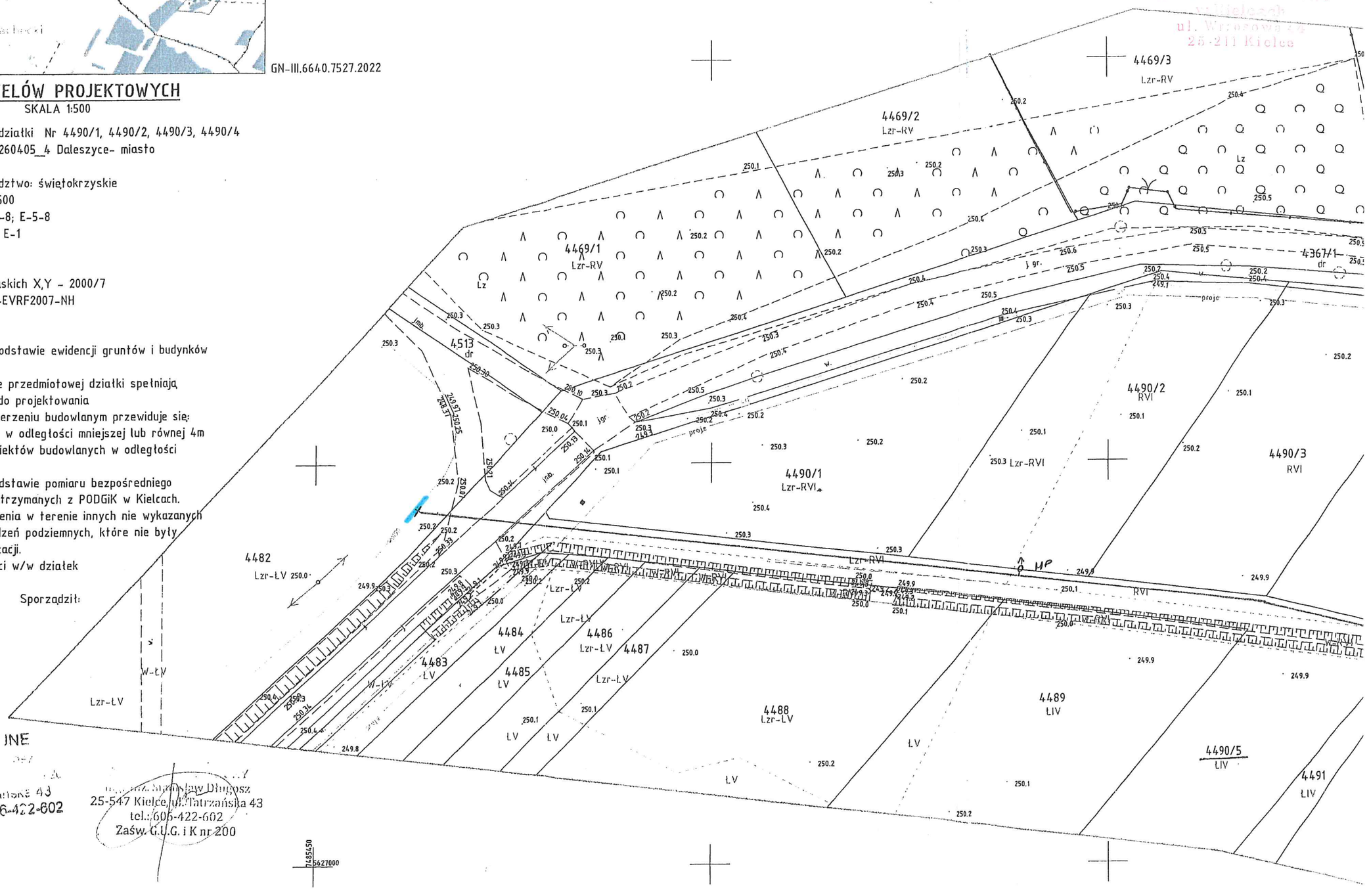

Starostwo Powiatowe
w Skarżysku
ul. Wrzosowa 2A
25-211 Kielce

ZA ZGODNOŚĆ
Z ORYGINAŁEM

Starosta Kielecki

Znak sprawy: **GN-III.6630.243.2023** **z dnia 2023-04-07**

ODPIS PROTOKOŁU

z narady koordynacyjnej przeprowadzonej:w siedzibie Starostwa Powiatowego w Kielcach
w dniu **2023-04-03**

Wnioskodawca: Aquaductus BRI Michał Munnich Niestachów 294 26-021 Daleszyce

Lokalizacja: Gm.Daleszyce obr.Daleszyce dz.4490/5,4367/1,4482

Sposób przeprowadzenia narady: za pomocą środków komunikacji elektronicznej

Przewodniczący narady: - Dorota Pietrzyk Starszy inspektor w Wydziale Geodezji i Gospodarki Nieruchomościami

Opis przedmiotu narady:

1 uzgodnienie sieci wodociągowej

Uwagi:

Lp	Nazwa Instytucji	Imię, nazwisko uzgadniającego Data	Stanowisko uczestnika
	NETIA S.A	NETIA S.A. 2023-04-05 12:45:48	brak uwag
	POLSKA SPÓŁKA GAZOWNICTWA SP.ZO.O. Oddział Zakład Gazowniczy w Kielcach	Mariusz Lisek - POLSKA SPÓŁKA GAZOWNICTWA SP. Z O. 2023-04-03 10:20:58	brak uwag
	NEXERA sp. z o.o.	Andrzej Grycmacher - Nexera Sp.z o.o. 2023-04-05 23:16:49	brak uwag
1	PGE DYSTRYBUCJA S.A. Oodział Skarżysko-Kamienna Rej. Energetyczny Kielce		brak uczestnictwa w naradzie
2	ORANGE Polska S.A, Zarządzanie Zasobami Sieci i IT Dział Zarządzania Zasobami Infrastruktury i Obsługi Klienta		brak uczestnictwa w naradzie

ZA ZGODNOŚĆ
Z ORYGINAŁEM

3	ZAKŁAD USŁUG KOMUNALNYCH W DALESZYCACH SPÓŁKA z o.o	Karol Bałaga - Zakład Usług Komunalnych w Daleszyc 2023-04-03 11:16:29	brak uwag
4	URZĄD MARSZAŁKOWSKI WOJEWÓDZTWA ŚWIĘTOKRZYSKIEGO	Przemysław Marzec - Urząd Marszałkowski w Kielcach 2023-04-05 13:41:40	załącznik
5	URZĄD MIASTA I GMINY DALESZYCE	Jerzy Piórczyk - Urząd Miasta i Gminy w Daleszycac 2023-04-04 08:17:05	Należy uzyskać zgodę na lokalizację przyłącza w pasie drogowym w UMiG Daleszyce. Przyłącze należy zaprojektować przewiertem i umieścić na całej szerokości pasa drogowego w rurze ochronnej.

Dorota Pietrzyk

Elektronicznie podpisany przez Dorota Pietrzyk

ZA ZGODNOŚĆ Z ORYGINAŁEM

7

URZĄD MARSZAŁKOWSKI
WOJEWÓDZTWA ŚWIĘTOKRZYSKIEGO
Departament IT

Starostwo Powiatowe
w Kielcach
ul. Sienkiewicza 44
25-211 Kielce

IT-IV.2635.1.68.2023

Kielce, 5 kwiecień 2023

Pan Robert Dulnik
ul. Ławy 6, 26-021 Daleszyce

Dotyczy: *Uzgodnienie kolizji z Regionalną Siecią Szerokopasmową Województwa Świętokrzyskiego (RSSWŚ)*

Zadanie: *Rozbudowa sieci wodociągowej do działki nr ewid. 4490/5 położonej w gm. Daleszyce*

ZUD: *GN-III.6630.243.2023*

UZGODNIENIE

Departament IT Urzędu Marszałkowskiego Województwa Świętokrzyskiego po zapoznaniu się z przedłożonym projektem zagospodarowania terenu uzgadnia w zakresie RSSWŚ przedłożone rozwiązanie z następującymi zastrzeżeniami:

1. Na przedstawionej do uzgodnienia mapie występuje rurociąg światłowodowy 4xØ40 Regionalnej Sieci Szerokopasmowej Województwa Świętokrzyskiego oznaczony symbolem „4tl". Na rurociągu znajduje się kabel/taśma lokalizacyjna oraz w połowie wykopu taśma ostrzegawcza. W rurociągu RSSWŚ znajdują się kable światłowodowe. Kable są czynne i eksploatowane.
2. Występuje skrzyżowanie projektowanej sieci wodociągowej z rurociągiem 4xØ40 Regionalnej Sieci Szerokopasmowej Województwa Świętokrzyskiego.
3. Prace „ziemne" w zbliżeniu i na skrzyżowaniu z infrastrukturą RSSWŚ prowadzić ręcznie. **W przypadku wykonywaniu przewiertu, w miejscu skrzyżowania ręcznie odsłonić rurociąg RSSWŚ celem monitorowania przewiertu.**

Na podstawie Pełnomocnictwa Marszałka Województwa Świętokrzyskiego
Nr IT-IV.2635.3 4-2.2022 z dn. 28.12.2022 r.

tel.: 41 395 10 68
fax: 41 344 52 65
sekretariat.IT@sejmik.kielce.pl
al. IX Wieków Kielc 3, 25-516 Kielce

ZA ZGODNOŚĆ
Z ORYGINAŁEM

4. **Na skrzyżowaniu projektowanej sieci wodociągowej z rurociągiem RSSWŚ, rurociąg RSSWŚ zabezpieczyć rurą osłonową dwudzielną (sugerujemy zastosowanie rury o średnicy Ø160).** Zachować normatywne odległości.
5. W przypadku uszkodzenia elementów RSSWŚ (taśma ostrzegawcza itp.) należy je odtworzyć.
6. Dla prac ziemnych w pobliżu infrastruktury RSSWŚ wykonawca/Inwestor ma obowiązek zgłosić na 7 dni przed rozpoczęciem prac o terminie rozpoczęcia robót zarządzającego Regionalną Siecią Szerokopasmową, czyli Departament IT Urzędu Marszałkowskiego Województwa Świętokrzyskiego, Aleja IX Wieków Kielc 3, 25-516 Kielce, e-mail: „rssws@sejmik.kielce.pl". Zgłoszenie powinno zawierać nazwę i adres wykonawcy prac, dane kierownika budowy i numery telefonów kontaktowych.
7. Wszelkie prace ziemne na RSSWŚ wymagają przed zasypaniem odbioru przez przedstawiciela UMWŚ.

Z poważaniem
Przemysław Marzec
Główny Specjalista

ZA ZGODNOŚĆ
Z ORYGINAŁEM

BURMISTRZ
MIASTA I GMINY
DALESZYCE

Daleszyce, 2023-04-05.

WIN.6850.1.31.2023

Starostwo Powiatowe
w Kielcach
ul. Warszawska 44
25-211 Kielce

DECYZJA

Na podstawie art. 39 ust. 3 w zw. z art. 39 ust. 1 pkt 1 i art. 19 ust. 2 ustawy z dnia 21.03.1985r. o drogach publicznych (Dz.U.2022.1693 ze zm.) i art.104, art.107, § 4 Kodeksu postępowania administracyjnego (Dz.U.2022.2000 t.j.) w związku z wystąpieniem P. Roberta Dulnika zam. 26-021 Daleszyce ul. Ławy 6, w sprawie wyrażenia zgody na lokalizację sieci wodociągowej w pasie gminnej Nr 319008T Słopiec – Ławy-Niwki - działka nr ewid. 4367/1 w Daleszycach,

Burmistrz Miasta i Gminy Daleszyce

wyraża zgodę dla P. Roberta Dulnika zam. 26-021 Daleszyce ul. Ławy 6, na lokalizację sieci wodociągowej w pasie gminnej Nr 319008T Słopiec – Ławy-Niwki - działka nr ewid. 4367/1 w Daleszycach- wg trasy jak na załączniku graficznym z zachowaniem następujących warunków:

1. Umieszczenie odcinka przewodu sieci wodociągowej w pasie drogowym należy zaprojektować metodą przewiertu i umieścić go w rurze ochronnej na głębokości min.1,2m.
2. Roboty należy zaprojektować i wykonać w sposób, który nie może zmniejszać stateczności i nośności podłoża drogi. Teren robót, w trakcie prowadzenia prac, należy odpowiednio oznakować i zabezpieczyć taśmami ostrzegawczymi oraz pachołkami drogowymi, zgodnie z wymogami kodeksu drogowego. Prowadzone roboty nie mogą stanowić zagrożenia dla uczestników ruchu drogowego.
3. Jeżeli budowa, przebudowa lub remont drogi wymaga przełożenia urządzenia lub obiektu o którym mowa w pkt.1, koszt tego przełożenia ponosi jego właściciel.
4. Zarządca drogi nie będzie ponosił odpowiedzialności za ewentualne uszkodzenia urządzenia obcego umieszczonego w pasie drogowym podczas prowadzenia robót drogowych i eksploatacji drogi.
5. Teren po zakończeniu robót należy doprowadzić do stanu pierwotnego i przekazać protokolarnie przedstawicielowi Urzędu Miasta i Gminy w Daleszycach.
6. Wykonawca jest zobowiązany do usunięcia na swój koszt usterek i wad technicznych, które ujawniły się na terenie prowadzenia robót w okresie 24 miesięcy od daty ich odbioru. W razie nie usunięcia wad w podanym terminie zarządca terenu, wykona niezbędne roboty na koszt zajmującego pas drogowy.

UZASADNIENIE

Niniejsza decyzja uwzględnia w całości wniosek o lokalizację w pasie drogowym urządzenia infrastruktury technicznej i określa warunki określone w sentencji decyzji, służące ochronie pasa drogowego.

Decyzja niniejsza jest ważna 3 lata i nie upoważnia do prowadzenia robót w pasie drogowym, o które wykonawca albo Inwestor powinien wystąpić do Burmistrza Miasta i Gminy Daleszyce.

Wniosek na zajęcie pasa drogowego należy złożyć z 2 miesięcznym wyprzedzeniem przed planowanym terminem rozpoczęcia robót. Za zajęcie terenu pasa drogowego zostaną naliczone

ZA ZGODNOŚĆ
Z ORYGINAŁEM

Starostwo Powiatowe
w Kielcach
ul. Warszawska 24
25-211 Kielce

opłaty: opłata roczna za umieszczenie w pasie drogowym urządzenia będącego przedmiotem niniejszego zezwolenia oraz opłata za zajęcie pasa drogowego, za okres prowadzenia robót w pasie drogowym.

POUCZENIE

Od niniejszej decyzji służy stronie odwołanie do Samorządowego Kolegium Odwoławczego w Kielcach za moim pośrednictwem, w terminie 14 dni licząc od dnia następnego po jej doręczeniu. W trakcie biegu terminu do wniesienia odwołania strona może zrzec się prawa do wniesienia odwołania wobec organu administracji publicznej, który wydał decyzję. Z dniem doręczenia organowi administracji publicznej oświadczenia o zrzeczeniu się prawa do wniesienia odwołania przez ostatnią ze stron postępowania, decyzja stanie się ostateczna i prawomocna i brak jest możliwości jej zaskarżenia do Wojewódzkiego Sądu Administracyjnego w Kielcach.

BURMISTRZ MIASTA I GMINY DALESZYCE

Z up. BURMISTRZA
KIEROWNIK
Wydziału Inwestycji, Ochrony Środowiska
i Nieruchomości
Michał Cichocki

Otrzymuje:

1. P. Robert Dulnik
   zam. ul. Ławy 6,
   26-021 Daleszyce

2 ~~a/a~~.

ZA ZGODNOŚĆ
Z ORYGINAŁEM

LOKALIZACJA



GN-III.6640.7527.2022

MAPA DO CELÓW PROJEKTOWYCH

SKALA 1:500

Miejscowość: Daleszyce działki Nr 4490/1, 4490/2, 4490/3, 4490/4
Jednostka ewidencyjna: 260405_4 Daleszyce- miasto
Obręb: 0001 Daleszyce
Powiat: kielecki, Województwo: świętokrzyskie
Zakres sekcji w skali 1:500
7.141.19.11.4.4 C-7,8; D-5-8; E-5-8
7.141.19.12.3.3 C-1; D-1,2; E-1
7.141.19.16.2.2 A-8
7.141.19.17.1.1 A-1
Układ wpółrzędnych płaskich X,Y - 2000/7
Układ wysokościowy PL-EVRF2007-NH

Uwagi:
1. Granice przyjęto na podstawie ewidencji gruntów i budynków obrębu 0001 Daleszyce.
2. Przedstawione granice przedmiotowej działki spełniają wymogi dokładnościowe do projektowania w przypadku gdy w zamierzeniu budowlanym przewiduje się:
- usytuowanie budynków w odległości mniejszej lub równej 4m
- usytuowanie innych obiektów budowlanych w odległości mniejszej lub równej 3m.
3. Mapę wykonano na podstawie pomiaru bezpośredniego w terenie oraz danych otrzymanych z PODGiK w Kielcach.
4. Nie wyklucza się istnienia w terenie innych nie wykazanych na niniejszej mapie urządzeń podziemnych, które nie były zgłoszone do inwentaryzacji.
5. Nie badano służebności w/w działek

Kielce dn. 10.10.2022 r. Sporządził:

LEGENA
Uchwała nr XLI/57/2014 Rady Miejskiej w Daleszycach z dnia 26 sierpnia 2014r.
KD-D1 - gminne drogi klasy dojazdowej,
MN75, MH74, MN77 - tereny zabudowy mieszkaniowej jednorodzinnej
Z - tereny zieleni łęgowej
ZL - tereny lasów
R - tereny rolnicze

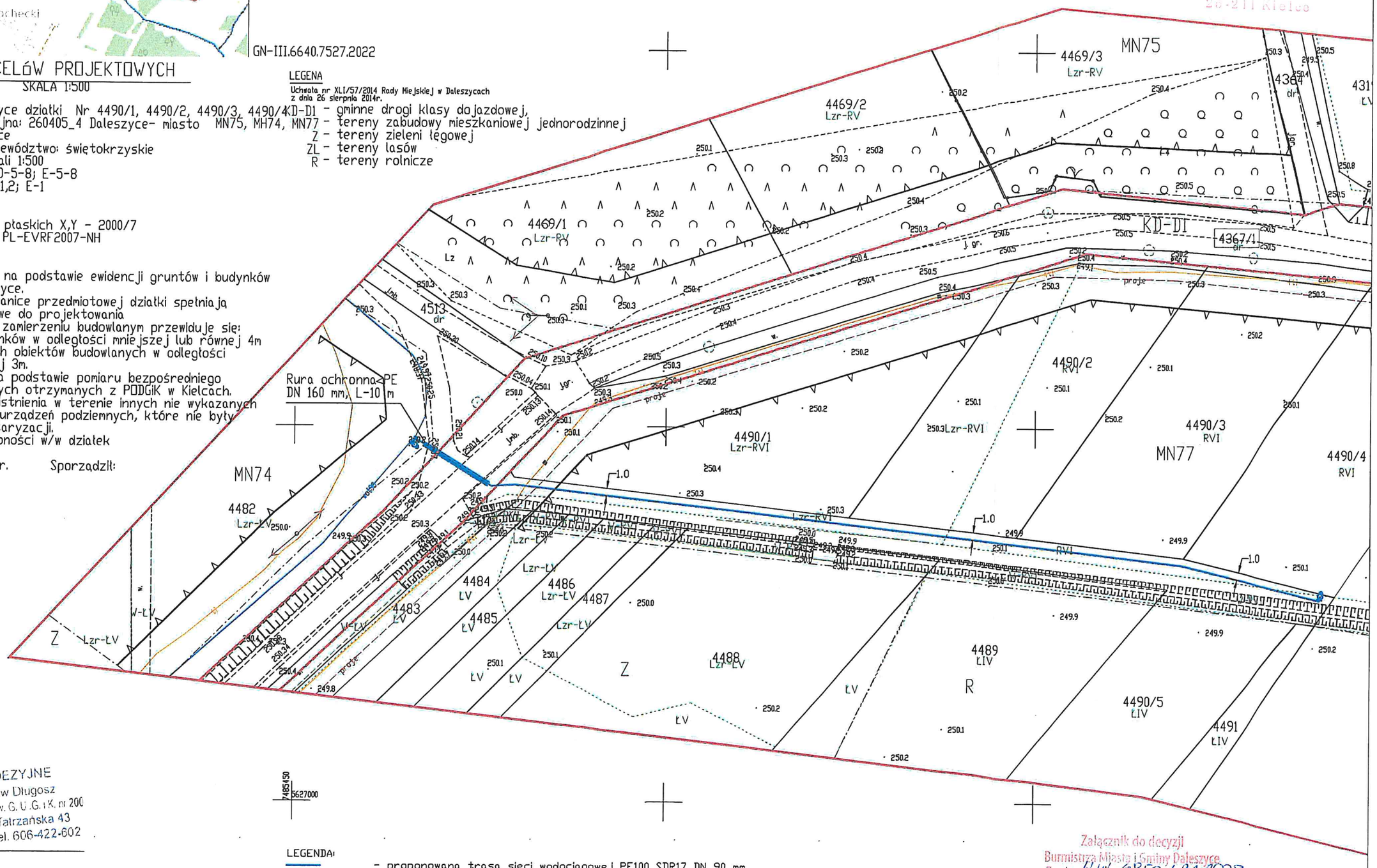

GEODETA UPRAWNIONY
mgr inż. Stanisław Długosz
25-547 Kielce, ul. Tatrzańska 43
tel. 366-54-40, 0606-422-602
Zaśw. G.U.G. i K. nr 200

USŁUGI GEODEZYJNE
mgr inż. Stanisław Długosz
GEODETA Uprawniony Zaśw. G. U. G. i K. nr 200
25-564 Kielce, ul. Tatrzańska 43
NIP 959-066-78-90 tel. 606-422-602

LEGENDA:
- proponowana trasa sieci wodociągowej PE100 SDR17 DN 90 mm
- działki objęte wnioskiem
- projektowany hydrant ppoż. nadziemny DN 80 mm
- granica pasa drogi

Załącznik do decyzji
Burmistrza Miasta i Gminy Daleszyce
Znak: WIN.6850.1.31.2023
z dnia: 05.04.2023

ZA ZGODNOŚĆ Z ORYGINAŁEM

Starostwo Powiatowe w Kielcach
ul. Wrzosowa 44
25-211 Kielce

13

Starostwo Powiatowe
w Kielcach
ul. Wrzosowa 44
25-211 Kielce

ŚWIĘTOKRZYSKA
OKRĘGOWA
I Z B A
INŻYNIERÓW
BUDOWNICTWA
Okręgowa Komisja Kwalifikacyjna
sygn. akt SK-0054-0047(2)/10

Kielce dnia 21 grudnia 2010 r.

DECYZJA

Na podstawie art. 24 ust. 1 pkt 2 ustawy z dnia 15 grudnia 2000r. o samorządach zawodowych architektów, inżynierów budownictwa oraz urbanistów *(Dz.U. z 2001r., Nr 5, poz. 42 z późn. zm.)* i art. 12 ust. 1 pkt 1-5, art. 12 ust. 3, art. 13 ust.1 i ust. 3-4, art. 14 ust. 1 pkt 4 ustawy z dnia 7 lipca 1994r. Prawo budowlane *(tekst jednolity: Dz.U. z 2006r., Nr 156, poz. 1118 z późn. zm.)* oraz § 11 ust. 1 pkt 1, § 15 i § 23 ust. 1 rozporządzenia Ministra Transportu i Budownictwa z dnia 28 kwietnia 2006r. w sprawie samodzielnych funkcji technicznych w budownictwie *(Dz.U. z 2006r., Nr 83, poz. 578 z późn. zm.)*, art. 104 ustawy z dnia 14 czerwca 1960r. Kodeks postępowania administracyjnego *(tekst jednolity: Dz.U. z 2000r., Nr 98, poz. 1071 z późn. zm.)*

Okręgowa Komisja Kwalifikacyjna

Świętokrzyskiej Izby Inżynierów Budownictwa

nadaje Panu

Michałowi Cezaremu Münnich

magistrowi inżynierowi inżynierii środowiska

urodzonemu dnia 26 marca 1978 roku w Ostrołęce

UPRAWNIENIA BUDOWLANE
nr ewidencyjny SWK/0141/PWOS/10

do projektowania i kierowania robotami budowlanymi bez ograniczeń

w specjalności instalacyjnej w zakresie sieci, instalacji i urządzeń cieplnych, wentylacyjnych, gazowych, wodociągowych i kanalizacyjnych

ZA ZGODNOŚĆ
Z ORYGINAŁEM

Szczegółowy zakres nadanych uprawnień budowlanych

I. Na mocy art. 12 ust. 1 pkt 1-5 i art. 13 ust. 3-4 ustawy - Prawo budowlane, w zakresie objętym wyżej wymienioną specjalnością, niniejsze uprawnienia stanowią podstawę do:

- projektowania, sprawdzania projektów architektoniczno-budowlanych i sprawowania nadzoru autorskiego,
- kierowania budową lub innymi robotami budowlanymi,
- kierowania wytwarzaniem konstrukcyjnych elementów budowlanych oraz nadzoru i kontroli technicznej wytwarzania tych elementów,
- wykonywania nadzoru inwestorskiego,
- sprawowania kontroli technicznej utrzymania obiektów budowlanych z zastrzeżeniem art. 62 ust. 5 ustawy.

II. Na mocy § 15 i § 23 ust. 1 rozporządzenia Ministra Transportu i Budownictwa w sprawie samodzielnych funkcji technicznych w budownictwie, niniejsze uprawnienia uprawniają do:

- sporządzania projektu zagospodarowania działki lub terenu, w zakresie objętym w/w specjalnością,
- projektowania i kierowania robotami budowlanymi związanymi z obiektem budowlanym, takim jak: sieci i instalacje cieplne, wentylacyjne, gazowe, wodociągowe i kanalizacyjne, z doborem właściwych urządzeń w projekcie budowlanym oraz ich instalowaniem w procesie budowy lub remontu.

Uzasadnienie

W związku z uwzględnieniem w całości żądania strony, na podstawie art. 107 § 4 K.p.a., odstępuje się od uzasadnienia decyzji.

Pouczenie

Od niniejszej decyzji służy odwołanie do Krajowej Komisji Kwalifikacyjnej Polskiej Izby Inżynierów Budownictwa w Warszawie, za pośrednictwem Okręgowej Komisji Kwalifikacyjnej Świętokrzyskiej Izby Inżynierów Budownictwa w Kielcach w terminie 14 dni od daty jej doręczenia.

Skład Orzekający
Okręgowej Komisji Kwalifikacyjnej

Otrzymują:

1. Pan Michał Cezary Münnich
   Niestachów 21
   26-021 Daleszyce
2. Główny Inspektor Nadzoru Budowlanego
3. Okręgowa Rada ŚOIIB
4. a/a

Przewodniczący Składu Orzekającego
mgr inż. Andrzej Pawelec

Członek Składu Orzekającego
dr inż. Stefan Szałkowski

Członek Składu Orzekającego
mgr inż. Edmund Pieniążek

ZA ZGODNOŚĆ
Z ORYGINAŁEM

Starostwo Powiatowe
w Kielcach
ul. Wrzosowa 1
25-211 Kielce

POLSKA IZBA INŻYNIERÓW BUDOWNICTWA

Zaświadczenie

o numerze weryfikacyjnym:

SWK-Q2L-BFG-NBA *

Pan Michał Cezary Münnich o numerze ewidencyjnym SWK/IS/0060/11
adres zamieszkania ul. Niestachów 21, 26-021 Daleszyce
jest członkiem Świętokrzyskiej Okręgowej Izby Inżynierów Budownictwa i posiada wymagane ubezpieczenie od odpowiedzialności cywilnej.
Niniejsze zaświadczenie jest ważne od 2023-03-01 do 2024-02-29.

Zaświadczenie zostało wygenerowane elektronicznie i opatrzone bezpiecznym podpisem elektronicznym weryfikowanym przy pomocy ważnego kwalifikowanego certyfikatu w dniu 2023-03-07 roku przez:

Ewa Skiba, Przewodniczący Rady Świętokrzyskiej Okręgowej Izby Inżynierów Budownictwa.

Zgodnie z art. 78^1 K.c.
§ 1. Do zachowania elektronicznej formy czynności prawnej wystarcza złożenie oświadczenia woli w postaci elektronicznej i opatrzenie go kwalifikowanym podpisem elektronicznym.
§ 2. Oświadczenie woli złożone w formie elektronicznej jest równoważne z oświadczeniem woli złożonym w formie pisemnej.

* Weryfikację poprawności danych w niniejszym zaświadczeniu można sprawdzić za pomocą numeru weryfikacyjnego zaświadczenia na stronie Polskiej Izby Inżynierów Budownictwa www.piib.org.pl lub kontaktując się z biurem właściwej Okręgowej Izby Inżynierów Budownictwa.

ZA ZGODNOŚĆ
Z ORYGINAŁEM

Imię i nazwisko: Michał Münnich
Uprawnienia bud. Nr: SWK/0141/PWOS/10
Członek Izby: Świętokrzyska Izba
Inżynierów Budownictwa
Nr ewidencyjny: SWK/IS/0060/11

marzec 2023 r.

Starostwo Powiatowe
w Kielcach
ul. Warszawska 44
25-211 Kielce

OŚWIADCZENIE

Niniejszym oświadczam, że opracowana dokumentacja projektowa budowlana przedsięwzięcia inwestycyjnego pt. *„Rozbudowa sieci wodociągowej do działki nr ewid. 4490/5 położonej w miejscowości Daleszyce”* została sporządzona zgodnie z obowiązującymi przepisami oraz zasadami wiedzy technicznej.

.....

Zakład Usług Komunalnych w Daleszycach
Spółka z o.o.
ul. Ługi 1, 26-021 Daleszyce
NIP 657-28-83-110 Regon 260460763
Sąd Rejonowy w Kielcach X Wydział Gospodarczy
KRS 0000381317
Kapitał zakładowy 415 000 PLN
(4)

Daleszyce 24.04.2023r

Starostwo Powiatowe
w Kielcach
ul. Wrzosowa 44
25-211 Kielce

Znak: ZUK – 78/T/23

AQUADUCTUS
Biuro Realizacji Inwestycji
mgr inż. Michał Munnich
Niestachów 294,
26-021 Daleszyce

Zakład Usług Komunalnych w Daleszycach Spółka z o.o. uzgadnia bez uwag projekt budowlany „Rozbudowa sieci wodociągowej do działki nr ewid 4490/5 położonej w msc. Daleszyce".
Numery działek ewid. 4482, 4367/1, 4490/5.
- inwestor: Robert Dulnik.

KIEROWNIK D/S TECHNICZNYCH
I LOGISTYKI
mgr Jerzy Wijas

Sporządził:
Spec. Ds. Infrastruktury Technicznej
mgr inż. Karol Bałaga

Za zgodność z oryginałem

mgr inż. Michał Munnich
uprawnienia budowlane do projektowania i kierowania robotami budowlanymi bez ograniczeń
w specjalności instalacyjnej w zakresie sieci, instalacji i urządzeń cieplnych, wentylacyjnych, gazowych, wodociągowych i kanalizacyjnych
nr ewid. SWK/0141/PWOS/10